

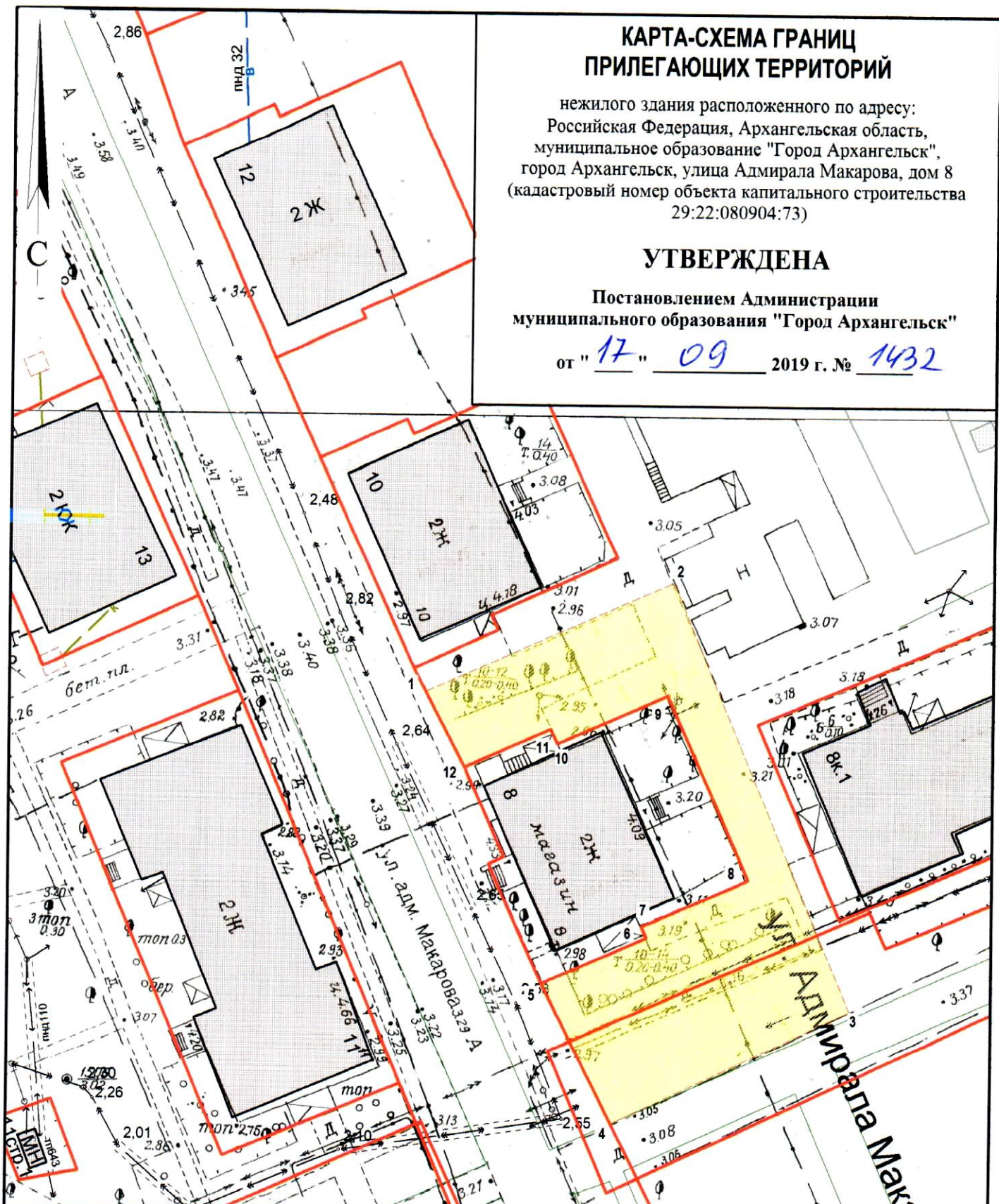
КАРТА-СХЕМА ГРАНИЦ ПРИЛЕГАЮЩИХ ТЕРРИТОРИЙ

нежилого здания расположенного по адресу:
Российская Федерация, Архангельская область,
муниципальное образование "Город Архангельск",
город Архангельск, улица Адмирала Макарова, дом 8
(кадастровый номер объекта капитального строительства
29:22:080904:73)

УТВЕРЖДЕНА

Постановлением Администрации
муниципального образования "Город Архангельск"



от " 17 " 09 2019 г. № 1432



Система координат МСК-29

Обозначение характерных точек границ	координаты, м	
	X	Y
1	643803.26	2523740.60
2	643814.43	2523763.47
3	643774.74	2523781.77
4	643763.22	2523759.86
5	643776.20	2523752.70
6	643780.97	2523762.39
7	643782.00	2523761.88
8	643786.85	2523771.72
9	643803.83	2523763.37
10	643798.82	2523753.19
11	643800.20	2523752.51
12	643796.28	2523744.54

УСЛОВНЫЕ ОБОЗНАЧЕНИЯ:

-  изображение границ земельного участка по ул. Адмирала Макарова, дом 8
-  изображение границ прилегающих территорий

Масштаб 1 : 500